

ПЛАН ДЕТАЛНЕ РЕГУЛАЦИЈЕ ЛОКАЛИТЕТА "СПОМЕНИК" УЗ СРП "ОБЕДСКА БАРА" У КО АШАЊА

НАЗИВ ПРИЛОГА: 3.0 ПЛАНИРАНА ПРЕТЕЖНА НАМЕНА



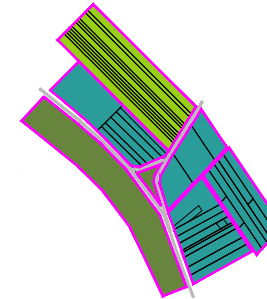
Општина
Пејинци



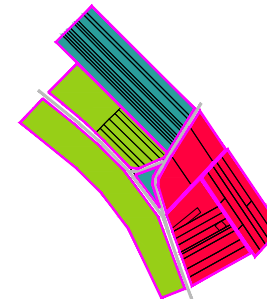
Урбополис
д.о.о. Београд



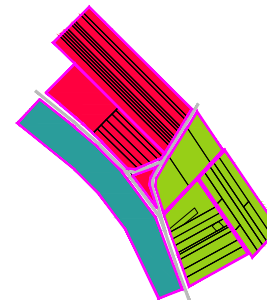
ШЕМАТСКИ ПРИКАЗИ НАМЕНА



Шема 1. - приказ претежних намена



Шема 2. - приказ пратећих намена














Шема 3. - приказ допунских намена



РАЗМЕРА 1:2500

ЛЕГЕНДА

-  граница обухвата плана
-  граница предложеног обухвата плана
-  граница катастарске парцеле
-  број катастарске парцеле
-  постојећа саобраћајна мрежа
-  подела на блокове
-  БЛОК 1 број блока
-  централне активности
-  туризам
-  спорт и рекреација
-  зелене површине

ПЛАН ДЕТАЛНЕ РЕГУЛАЦИЈЕ ЛОКАЛИТЕТА "СПОМЕНИК" УЗ СРП "ОБЕДСКА БАРА" У КО АШАЊА

Наручилац плана	Општина Пејинци
Обрађивач плана	"Урбополис" д.о.о. Привредно друштво за просторно планирање Шуматовачка 8, Београд
Руководилац плана одговорни урбаниста	Миодраг Ралевић д.и.а. бр.лиценце 20057204
Графички прилог 3.0	ПЛАНИРАНА ПРЕТЕЖНА НАМЕНА
Датум	Новембар 2016.год.