

ПЛАН ДЕТАЉНЕ РЕГУЛАЦИЈЕ АРХЕОЛОШКОГ ЛОКАЛИТЕТА "ТВРЂАВА КУПИНИК"

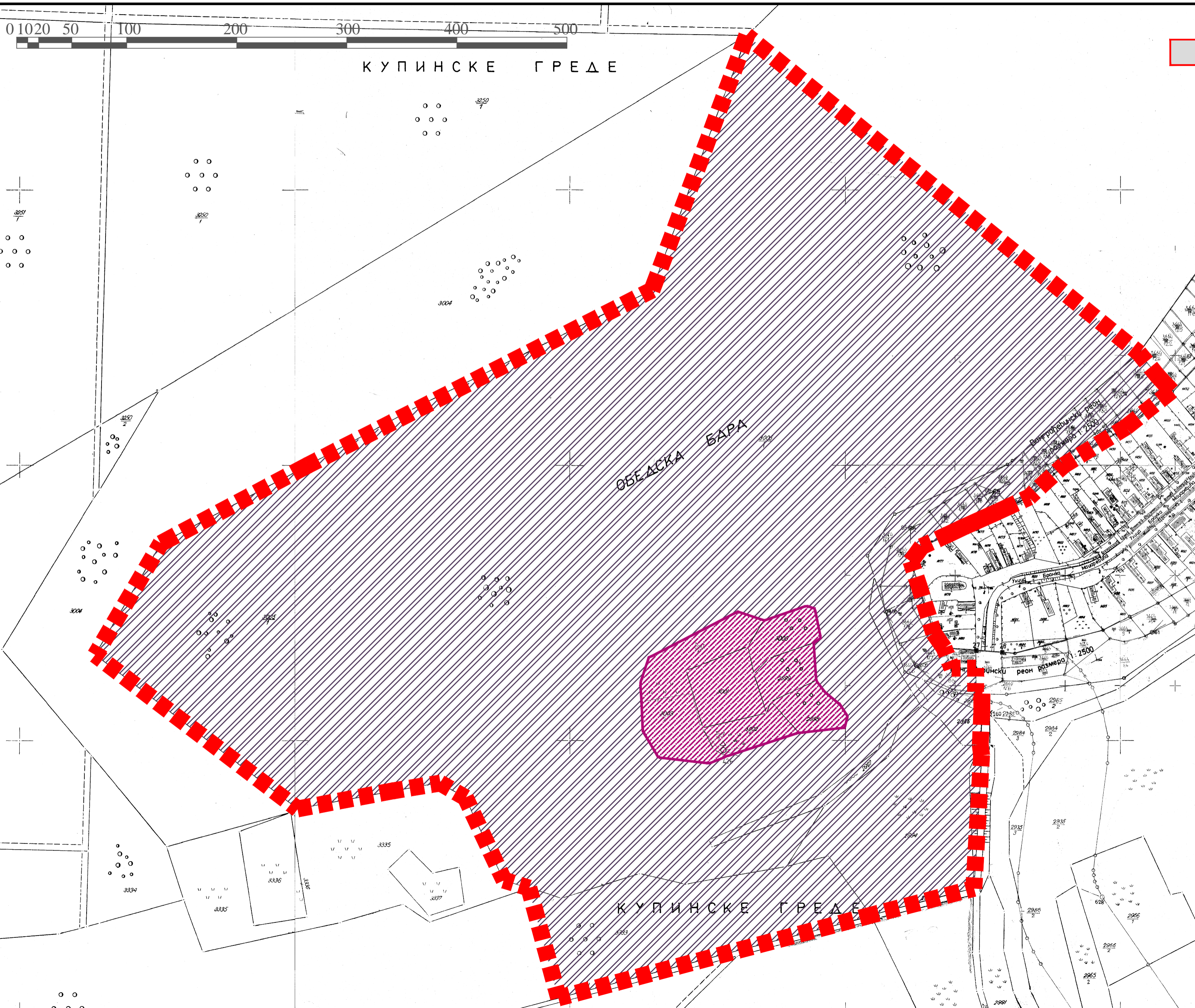


Општина
Пећинци








Урбополис
д.о.о.

5.0 ПОВРШИНЕ ЈАВНЕ НАМЕНЕ



ЛЕГЕНДА

-  граница обухвата Плана
-  граница катастарске парцеле
-  број катастарске парцеле
-  Површине јавне намене
-  Планиране површине јавне намене

ПЛАН ДЕТАЉНЕ РЕГУЛАЦИЈЕ АРХЕОЛОШКОГ ЛОКАЛИТЕТА "ТВРЂАВА КУПИНИК"

Наручилац плана	Општина Пећинци
Обрађивач плана	"Урбополис" д.о.о. Привредно друштво за просторно планирање Шуматовачка 8, Београд
Руководилац плана одговорни урбаниста	Миодраг Ралевић д.и.а. бр. лиценце 20057204
Графички прилог	ПОВРШИНЕ ЈАВНЕ НАМЕНЕ
5.0	
Размера:	1 : 2500
Датум	новембар 2016. год.